

Сообщение о возможном установлении публичного сервитута (Ростовская область, Песчанокопский район)

В соответствии с п. 3 статьи 39.42 Земельного кодекса Российской Федерации Министерство цифрового развития, связи и массовых коммуникаций Российской Федерации настоящим сообщает, что в целях размещения объекта связи федерального значения: антенно-мачтовое сооружение $h=44,1$ м БКС 1162 км, (инвентарный номер Э00030197), входящее в состав линейного объекта недвижимости с кадастровым номером 0:0:0:2958: «Проект «ЮГ». 2 этап. Строительство МНПП «Волгоград-Тихорецк». Сети связи. 2 этап», возможно установление публичного сервитута в отношении земельного участка (его части) с кадастровым номером 61:30:0600002:2301, расположенного по адресу: Российская Федерация, Ростовская область, Песчанокопский район вблизи с. Развильное.

Обоснованием необходимости установления публичного сервитута является право собственности АО «Связьтранснефть» на объект «Проект «ЮГ». 2 этап. Строительство МНПП «Волгоград-Тихорецк». Сети связи. 2 этап» от 15 марта 2018 г. № 0:0:0:2958-00/001/2018-1.

Заинтересованные лица могут ознакомиться с поступившим ходатайством об установлении публичного сервитута и прилагаемым к нему описанием местоположения границ публичного сервитута в Министерстве цифрового развития, связи и массовых коммуникаций Российской Федерации по адресу: 123112, Москва, Пресненская наб., д. 10, стр. 2, IQ-квартал; в администрации Поливынского сельского поселения Песчанокопского района Ростовской области по адресу: 347563, Ростовская область, Песчанокопский район, село Поливынка, Пионерский переулок, дом 1.

Подать заявления об учете прав на земельный участок можно по адресу Министерства цифрового развития, связи и массовых коммуникаций Российской Федерации (Москва, Пресненская наб., д. 10, стр. 2, IQ-квартал).

Срок подачи заявлений об учете прав на земельный участок, в отношении которого испрашивается публичный сервитут, составляет 15 (пятнадцать) дней со дня опубликования данного сообщения (в соответствии с п. 8 ст. 39.42 Земельного кодекса Российской Федерации).

Время приема заинтересованных лиц для ознакомления с поступившим ходатайством об установлении публичного сервитута и подачи заявлений:

Понедельник – четверг: с 9:30 до 12:30 и с 14:00 до 17:00;

Пятница: с 9:30 до 12:30 и с 14:00 до 15:00.

Подробнее о порядке приема граждан можно узнать на сайте <https://digital.gov.ru/ru/appeals/personal/>.

Данная информация размещена на официальных сайтах Министерства цифрового развития, связи и массовых коммуникаций Российской Федерации (<https://digital.gov.ru/ru/>), администрации Поливынского сельского поселения Песчанокопского района Ростовской области (<http://polivyanskoaya-adm.ru/>).

ГРАФИЧЕСКОЕ ОПИСАНИЕ
местоположения границ населенных пунктов, территориальных
зон, особо охраняемых природных территорий, зон с особыми
условиями использования территории

Публичный сервитут в целях эксплуатации объектов связи «Проект «ЮГ». 2 этап. Строительство МНПП «Волгоград-Тихорецк». Сети связи. 2 этап» (Антенно-мачтовое сооружение h=44,1 м БКС 1162 км, инвентарный номер Э00030197)

(наименование объекта, местоположение границ которого описано (далее - объект))

Раздел 1

Сведения об объекте

№ п/п	Характеристики объекта	Описание характеристик
1	2	3
1	Местоположение объекта	Ростовская область, Песчанокопский муниципальный район.
2	Площадь объекта ± величина погрешности определения площади (P ± ΔP)	134
3	Иные характеристики объекта	Вид объекта реестра границ: Граница публичного сервитута Кадастровый номер квартала: 61:30:0600002 Орган, принявший решение об установлении публичного сервитута: Министерство цифрового развития, связи и массовых коммуникаций Российской Федерации Земельные участки, в отношении которых испрашивается публичный сервитут: 61:30:0600002:2301 Цель установления публичного сервитута: Для эксплуатации объектов связи «Проект «ЮГ». 2 этап. Строительство МНПП «Волгоград-Тихорецк». Сети связи. 2 этап» (Антенно-мачтовое сооружение h=44,1 м БКС 1162 км, инвентарный номер Э00030197) Срок публичного сервитута: продолжительность: 49 лет Обладатель публичного сервитута: Юридическое лицо, зарегистрированное в Российской Федерации Акционерное общество "Связь объектов транспорта и добычи нефти" (ИНН: 7723011906, ОГРН: 1027739420961, адрес эл. почты: svptus@stn.transneft.ru, почтовый адрес: 117420, г. Москва, ул. Наметкина, д. 12, стр. 1).

ТЕКСТОВОЕ ОПИСАНИЕ**местоположения границ населенных пунктов, территориальных зон**








Прохождение границы		Описание прохождения границы
от точки	до точки	
1	2	3
—	—	—

Раздел 4
План границ объекта



Масштаб 1:500

Используемые условные знаки и обозначения:

-  - Часть границы объекта недвижимости, сведения ЕГРН о которой позволяют однозначно определить ее положение на местности
-  - Граница публичного сервитута
-  - Граница кадастрового квартала
-  - Новая точка в границах публичного сервитута
-  - Наименование новой точки
-  - Кадастровый номер земельного участка
-  - Кадастровый номер квартала

Подпись _____ Дата « _____ » _____ 20 ____ г.

Место для оттиска печати (при наличии) лица, составившего описание местоположения границ объекта